

副本

檔 號：

保存年限：

臺中縣政府 函

地址：42007台中縣豐原市陽明街36號

承辦人：江慧禎

電話：04-25263100*3013

傳真：04-25122559

受文者：地籍科12

發文日期：中華民國97年8月27日

發文字號：府地籍字第09702354121號

速別：最速件

密等及解密條件或保密期限：普通

附件：如說明二

主旨：為清理以神明會名義登記者或地籍清理條例施行前以神明會以外名義登記且具有神明會之性質及事實之土地及建物，請貴所將公告文及所附清冊張貼，揭示於公告欄及其他適當場所，請查照。

說明：

一、依據地籍清理條例施行細則第5條規定辦理。


二、公告文及清冊請於公告當日下班前(即民國97年9月1日下班前)張貼，並請公所另轉知公告於土地所在地之村(里)辦公處及登記簿所載土地權利人住所之村(里)辦公室(詳附表1)，俾眾週知。

正本：各地政事務所(太平地政事務所除外)、臺中縣大甲鎮公所、臺中縣大肚鄉公所、臺中縣大雅鄉公所、臺中縣石岡鄉公所、臺中縣后里鄉公所、臺中縣沙鹿鎮公所、臺中縣東勢鎮公所、臺中縣神岡鄉公所、臺中縣梧棲鎮公所、臺中縣清水鎮公所、臺中縣新社鄉公所、臺中縣潭子鄉公所、臺中縣龍井鄉公所、臺中縣豐原市公所、彰化縣彰化市公所、臺中市南屯區公所、臺中縣霧峰鄉公所、臺中縣大里市公所、臺中縣烏日鄉公所、本府行政處文書科(本案公告文請即張貼本府公告欄)

副本：本府地政處地籍科科長、地籍科12(均含附件)

本案依分層負責規定授權主管處長決行

縣長 黃仲生



發文日期：中華民國97年8月27日
發文字號：府地籍字第09702354122號
附件：臺中縣政府清查公告之土地及建物清冊

辦竣更名、移轉登記或登記為國有外，應以書面向本府申請
查明。

縣長 黃仲生

主旨：本府為清理以神明會名義登記者或地籍清理條例施行前以神明會以外名義登記且具有神明會之性質及事實之土地及建物，經清查本縣符合者，應由神明會管理人或三分之一以上會員或信徒推舉之代表一人，依規定提出申報，公告週知。

依據：地籍清理條例（以下簡稱本條例）第3條第1項第2款、第19條、第26條及地籍清理條例施行細則第4條。

公告事項：


- 一、清理之各筆土地及建物標示、登記名義人姓名或名稱及權利範圍：詳見案附清查公告之土地及建物清冊。
- 二、公告起訖日期：自民國97年9月1日起至民國97年11月30日止共90日。（依行政程序法第48條第4項規定，期間之末日為星期日、國定假日或其他休息日者，以該日之次日為期間之末日。）
- 三、受理申報之機關：本府【民政處】。
- 四、申報之期間：自民國98年1月1日起至民國98年12月31日止共1年。
- 五、案附清冊所載以神明會名義登記之土地及建物，應由神明會管理人或三分之一以上會員或信徒推舉之代表一人，於上開申報期間內提出申報。又屬本條例施行前以神明會以外名義登記，具有神明會之性質及事實者，經申報人出具已知過半數現會員或信徒願意以神明會案件辦理之同意書或其他證明文件足以認定後，準用前揭方式辦理。
- 六、神明會管理人或三分之一以上會員或信徒推舉之代表一人，屆期未向本府【民政處】申報者，除公共設施用地外，依本條例第11條第1項規定，由本府代為標售。
- 七、土地及建物權利人、利害關係人或相關機關，發現本公告事項有清查遺漏或錯誤時，應於公告期間內，檢附相關證明文件向本府申請查明。
- 八、土地及建物權利人、利害關係人或相關機關於本公告期滿後，發現有清查遺漏或錯誤情形者，除該土地及建物已依本條例

檔 號：

保存年限：

臺中縣政府 公告

發文日期：中華民國97年9月22日
發文字號：府地籍字第09702643832號
附件：



主旨：更正本府97年8月27日府地籍字第09702354122號公告「以神明會名義登記者或地籍清理條例施行前以神明會以外名義登記且具有神明會之性質及事實之土地及建物」之申報期間。
依據：內政部97年4月22日台內地字第0970063356號函辦理。

公告事項：

- 一、本府前揭號公告文所載申報之期間：自民國98年1月1日起至民國98年12月31日止共1年，係屬錯誤，特此更正。
- 二、申報之期間應更正為：自民國97年9月19日起至民國98年9月19日止共1年。


縣長 黃仲生

檔 號：

保存年限：

臺中縣政府 公告

發文日期：中華民國97年10月28日
發文字號：府地籍字第09702990642號
附件：



主旨：本府97年8月27日府地籍字第09702354122號公告之土地及建物清冊，其中本縣沙鹿鎮沙鹿段沙鹿小段231-4及232-2地號土地非屬該類型，係屬分類錯誤特此更正。
依據：依據臺中縣清水地政事務所97年10月15日清地登字第0970016099號函及地籍清理條例施行細則第6條規定辦理。

公告事項：

- 一、本府前揭號公告文「以神明會名義登記者或地籍清理條例施行前以神明會以外名義登記且具有神明會之性質及事實之土地及建物」所載清理之各筆土地及建物標示、登記名義人姓名或名稱及權利範圍：詳見案附清查公告之土地及建物清冊(包括本縣沙鹿鎮沙鹿段沙鹿小段231-4及232-2地號土地)，因利害關係人玉皇殿主張非屬神明會性質之土地，業經本府97年10月1日府民宗字第0970266098號函查明為地籍清理條例第35條規定之「以神祇、未依法登記之寺廟或宗教團體名義登記之土地，現為依法登記之募建寺廟或宗教性質之法人使用者」類型，是以係屬分類錯誤，特此更正。
- 二、清理之各筆土地及建物標示、登記名義人姓名或名稱及權利範圍應更正為：詳見案附清查公告之土地及建物清冊。

縣長 黃仲生 出國
副縣長 陳茂淵 代行

政府清查公告之土地及建物清冊

以神明會名義登記者或以神明會以外名義登記之土地，具有神明會之性質及事實者

第 1 頁 共 1 頁

單位:平方公尺

編號	土地 / 建物 標 示				登 記 名 義 人		備 註
	鄉鎮市區	段小段	地/建號	面積(平方公尺)	姓名或名稱		
LB020000001	大甲鎮	西勢段	0086-0000	85.00	集義社	全部	
						1/1	
LB020000002	大甲鎮	西勢段	0087-0000	24.00	集義社	全部	
						1/1	
LB020000003	大甲鎮	朝陽段	1214-0000	76.00	公業天上聖母	全部	
						1/1	

政府清查公告之土地及建物清冊

以神明會名義登記者或以神明會以外名義登記之土地，具有神明會之性質及事實者

單位：平方公尺

編號	土地 / 建物 標示				登記名義人		備註
	鄉鎮市區	段小段	地/建號	面積(平方公尺)	姓名或名稱	權利範圍	
LF020000001	大雅鄉	三和段	0677-0000	267.00	聖母會	全部 1/1	
LF020000002	大雅鄉	自立段	2218-0000	1,092.00	聖母會	全部 1/1	
LF020000003	大雅鄉	自立段	2327-0015	2,252.00	文昌會	全部 1/1	
LF020000004	大雅鄉	自立段	3068-0000	218.00	聖母會	全部 1/1	
LF020000005	潭子鄉	潭陽段	0675-0000	98.25	福安季	全部 1/1	

政府清查公告之土地及建物清冊

以神明會名義登記者或以神明會以外名義登記之土地，具有神明會之性質及事實者

第 1 頁 共 2 頁

單位:平方公尺

編號	土地 / 建物 標示				登記名義人		備註
	鄉鎮市區	段小段	地/建號	面積(平方公尺)	姓名或名稱	權利範圍	
LA020000001	豐原市	上南坑段	0498-0000	470.00	古君會	全部 1/1	
LA020000002	豐原市	上南坑段	0499-0000	82.00	古君會	全部 1/1	
LA020000003	神岡鄉	圳墘段	0325-0000	849.00	萬善堂	全部 1/1	
LA020000004	神岡鄉	大社段	0333-0001	3.00	祖師會	全部 1/1	
LA020000005	神岡鄉	社南段	0045-0000	226.00	文興社太陽祀	全部 1/1	
LA020000006	神岡鄉	社南段	0184-0000	942.00	文興社太陽祀	全部 1/1	
LA020000007	豐原市	南陽段	0286-0000	334.86	聖母會	全部 1/1	
LA020000008	豐原市	五汴段	0289-0000	39.69	關聖帝君祀	全部 1/1	
LA020000009	豐原市	五汴段	0292-0000	6.12	關聖帝君祀	全部 1/1	
LA020000010	豐原市	五汴段	0318-0000	405.50	關聖帝君祀	全部 1/1	
LA020000011	豐原市	五汴段	0319-0000	66.38	關聖帝君祀	全部 1/1	

政府清查公告之土地及建物清冊

以神明會名義登記者或以神明會以外名義登記之土地，具有神明會之性質及事實者

第 2 頁 共 2 頁

單位：平方公尺

編號	土地 / 建物 標示				登記名義人		備註
	鄉鎮市區	段小段	地/建號	面積(平方公尺)	姓名或名稱	權利範圍	
LA020000012	豐原市	五汴段	0322-0000	10.62	關聖帝君祀	全部 1/1	
LA020000013	豐原市	五汴段	0332-0000	162.14	關聖帝君祀	全部 1/1	
LA020000014	豐原市	豐陽段	0418-0000	118.00	古君會	1/2	
LA020000015	豐原市	豐陽段	0419-0000	177.87	古君會	1/2	
LA020000016	豐原市	南嵩段	0731-0000	1,334.59	孟蘭會	全部 1/1	
LA020000017	豐原市	南嵩段	0737-0000	196.73	孟蘭會	全部 1/1	
LA020000018	后里鄉	平安段	0382-0000	62.21	大慶堂	1/10	
LA020000019	后里鄉	平安段	0392-0000	6.33	大慶堂	1/10	

政府清查公告之土地及建物清冊

以神明會名義登記者或以神明會以外名義登記之土地，具有神明會之性質及事實者

單位:平方公尺

編號	土地 / 建物 標示				登記名義人		備註
	鄉鎮市區	段小段	地/建號	面積(平方公尺)	姓名或名稱	權利範圍	
LG020000001	霧峰鄉	萬斗六段	0110-0000	155.00	四媽會	全部 1/1	
LG020000002	霧峰鄉	萬斗六段	0110-0001	524.00	四媽會	全部 1/1	
LG020000003	霧峰鄉	萬斗六段	0110-0003	973.00	四媽會	全部 1/1	
LG020000004	大里市	內新段	0074-0002	392.00	二媽會	全部 1/1	
LG020000005	大里市	內新段	0074-0003	445.00	二媽會	全部 1/1	
LG020000006	大里市	內新段	0074-0004	2,040.00	二媽會	全部 1/1	
LG020000007	烏日鄉	湖日段	0264-0000	29.10	五谷王會	全部 1/1	
LG020000008	霧峰鄉	南勢東段	0410-0000	322.90	三媽會	全部 1/1	
LG020000009	霧峰鄉	南勢西段	0973-0000	60.54	三媽會	全部 1/1	
LG020000010	霧峰鄉	南勢西段	1178-0000	6,423.31	三媽會	全部 1/1	
LG020000011	霧峰鄉	南勢西段	1180-0000	1,523.61	三媽會	全部 1/1	

政府清查公告之土地及建物清冊

以神明會名義登記者或以神明會以外名義登記之土地，具有神明會之性質及事實者

第 2 頁 共 2 頁

單位:平方公尺

編號	土地 / 建物 標示				登記名義人		備註
	鄉鎮市區	段小段	地/建號	面積(平方公尺)	姓名或名稱	權利範圍	
LG020000012	霧峰鄉	南勢西段	1181-0000	1,542.70	三媽會	全部 1/1	
LG020000013	霧峰鄉	南勢西段	1211-0000	141.30	三媽會	全部 1/1	
LG020000014	霧峰鄉	南勢西段	1217-0000	126.10	三媽會	全部 1/1	
LG020000015	霧峰鄉	南勢西段	1272-0000	543.35	三媽會	全部 1/1	
LG020000016	霧峰鄉	南勢西段	1274-0000	855.47	三媽會	全部 1/1	
LG020000017	霧峰鄉	南勢西段	1275-0000	126.24	三媽會	全部 1/1	

政府清查公告之土地及建物清冊

以神明會名義登記者或以神明會以外名義登記之土地，具有神明會之性質及事實者

第 1 頁 共 5 頁

單位:平方公尺

編號	土地 / 建物 標示				登記名義人		備註
	鄉鎮市區	段小段	地/建號	面積(平方公尺)	姓名或名稱	權利範圍	
LE020000001	東勢鎮	東勢段石角小段	0118-0000	5,010.00	五穀爺會	全部 1/1	
LE020000002	東勢鎮	東勢段中崙小段	0494-0000	2,049.00	永安橋會	全部 1/1	
LE020000003	東勢鎮	東勢段中崙小段	0494-0001	19.00	永安橋會	全部 1/1	
LE020000004	東勢鎮	大茅埔段	0843-0001	247.00	古君會	全部 1/1	
LE020000005	東勢鎮	大茅埔段	0864-0001	95.00	古君會	全部 1/1	
LE020000006	新社鄉	七分段十分小段	0012-0000	2,803.00	普渡會	全部 1/1	
LE020000007	新社鄉	七分段十分小段	0077-0000	2,017.00	普渡會	全部 1/1	
LE020000008	新社鄉	七分段十分小段	0078-0000	3,118.00	普渡會	全部 1/1	
LE020000009	新社鄉	水底寮段上水底寮小段	0140-0001	132.00	古君會	全部 1/1	
LE020000010	新社鄉	水底寮段下水底寮小段	0117-0008	145.00	義民會	全部 1/1	
LE020000011	新社鄉	水底寮段下水底寮小段	0141-0001	60.00	義民會	全部 1/1	

政府清查公告之土地及建物清冊

以神明會名義登記者或以神明會以外名義登記之土地，具有神明會之性質及事實者

第 2 頁 共 5 頁

單位:平方公尺

編號	土地 / 建物 標示				登記名義人		備註
	鄉鎮市區	段小段	地/建號	面積(平方公尺)	姓名或名稱	權利範圍	
LE020000012	新社鄉	水底寮段下水底寮小段	0149-0001	59.00	義民會	全部 1/1	
LE020000013	石岡鄉	仙塘坪段	0021-0000	184.00	聖母會	全部 1/1	
LE020000014	石岡鄉	仙塘坪段	0023-0001	440.00	聖母會	全部 1/1	
LE020000015	石岡鄉	仙塘坪段	0031-0002	160.00	聖母會	全部 1/1	
LE020000016	東勢鎮	福興段	0570-0000	175.71	陰公會	全部 1/1	
LE020000017	石岡鄉	新萬安段	0690-0000	418.55	太子爺會	全部 1/1	
LE020000018	石岡鄉	新廣興段	0355-0000	7.73	聖母會	全部 1/1	
LE020000019	石岡鄉	新廣興段	0364-0000	7.46	聖母會	全部 1/1	
LE020000020	石岡鄉	新國校段	0170-0000	143.02	古君會	全部 1/1	
LE020000021	石岡鄉	新國校段	0171-0000	51.02	古君會	全部 1/1	
LE020000022	石岡鄉	新國校段	0286-0000	790.89	古君會	全部 1/1	

政府清查公告之土地及建物清冊

以神明會名義登記者或以神明會以外名義登記之土地，具有神明會之性質及事實者

第 3 頁 共 5 頁

單位:平方公尺

編號	土地 / 建物 標示				登記名義人		備註
	鄉鎮市區	段小段	地/建號	面積(平方公尺)	姓名或名稱	權利範圍	
LE020000023	石岡鄉	新國校段	0459-0000	484.35	聖母會	全部 1/1	
LE020000024	石岡鄉	新國校段	0491-0000	767.86	古君會	全部 1/1	
LE020000025	石岡鄉	新國校段	0701-0000	167.07	清明會	全部 1/1	
LE020000026	石岡鄉	新國校段	0730-0000	93.49	清明會	全部 1/1	
LE020000027	石岡鄉	新國校段	0732-0000	82.87	清明會	全部 1/1	
LE020000028	石岡鄉	新國校段	0780-0000	82.10	清明會	全部 1/1	
LE020000029	石岡鄉	新德興段	0180-0000	39.50	古君會	全部 1/1	
LE020000030	石岡鄉	新德興段	0195-0000	272.75	聖母會	全部 1/1	
LE020000031	石岡鄉	新德興段	0196-0000	103.65	古君會	全部 1/1	
LE020000032	石岡鄉	炭子下段	1107-0000	30.67	古君會	全部 1/1	
LE020000033	石岡鄉	炭子下段	1166-0000	113.97	古君會	全部 1/1	

政府清查公告之土地及建物清冊

以神明會名義登記者或以神明會以外名義登記之土地，具有神明會之性質及事實者

第 4 頁 共 5 頁

單位:平方公尺

編號	土地 / 建物 標示				登記名義人		備註
	鄉鎮市區	段小段	地/建號	面積(平方公尺)	姓名或名稱	權利範圍	
LE020000034	石岡鄉	炭子下段	1195-0000	79.79	文魁會	全部 1/1	
LE020000035	石岡鄉	炭子下段	1245-0000	623.01	文魁會	全部 1/1	
LE020000036	石岡鄉	炭子下段	1246-0000	302.03	文魁會	全部 1/1	
LE020000037	石岡鄉	炭子下段	1254-0000	587.00	文魁會	全部 1/1	
LE020000038	東勢鎮	新互助段	0078-0000	151.22	大子爺會	全部 1/1	
LE020000039	東勢鎮	新互助段	0136-0000	77.57	夜警會	全部 1/1	
LE020000040	東勢鎮	泰昌段	0598-0000	627.36	義民會	全部 1/1	
LE020000041	東勢鎮	文昌段	1732-0000	1.16	培文社	全部 1/1	
LE020000042	東勢鎮	文昌段	1775-0000	4.39	培文社	全部 1/1	
LE020000043	東勢鎮	文昌段	1785-0000	575.28	培文社	全部 1/1	
LE020000044	東勢鎮	文昌段	1807-0000	1,005.08	培文社	全部 1/1	

政府清查公告之土地及建物清冊

以神明會名義登記者或以神明會以外名義登記之土地，具有神明會之性質及事實者

第 5 頁 共 5 頁

單位:平方公尺

編號	土地 / 建物 標示				登記名義人		備註
	鄉鎮市區	段小段	地/建號	面積(平方公尺)	姓名或名稱	權利範圍	
LE020000045	東勢鎮	義渡段	0085-0000	63.42	夜警會	全部 1/1	
LE020000046	東勢鎮	仙師段	0033-0000	136.79	文啟社	全部 1/1	
LE020000047	東勢鎮	興隆段	0982-0000	567.01	媽祖會	全部 1/1	
LE020000048	東勢鎮	中山段	1285-0000	92.48	文啟社	全部 1/1	
LE020000049	東勢鎮	中山段	1286-0000	113.57	文啟社	全部 1/1	
LE020000050	東勢鎮	中山段	1427-0000	1.19	文啟社	全部 1/1	
LE020000051	東勢鎮	中山段	1434-0000	174.35	文啟社	全部 1/1	

政府清查公告之土地及建物清冊

以神明會名義登記者或以神明會以外名義登記之土地，具有神明會之性質及事實者

單位：平方公尺

編號	土地 / 建物 標 示				登 記 名 義 人		備 註
	鄉鎮市區	段小段	地/建號	面積(平方公尺)	姓名或名稱		
LC020000001	清水鎮	大突寮段十塊寮小段	0294-0000	2,314.00	十塊寮土地公	全部 1/1	
LC020000002	清水鎮	三塊厝段菁埔小段	0260-0000	587.00	福德祀	全部 1/1	
LC020000003	清水鎮	三塊厝段菁埔小段	0261-0000	102.00	福德祀	全部 1/1	
LC020000004	清水鎮	三塊厝段菁埔小段	0263-0000	30.00	福德祀	全部 1/1	
LC020000005	清水鎮	三塊厝段菁埔小段	0263-0001	38.00	福德祀	全部 1/1	
LC020000006	清水鎮	三塊厝段菁埔小段	0264-0000	101.00	福德祀	全部 1/1	
LC020000007	清水鎮	三塊厝段菁埔小段	0264-0001	193.00	福德祀	全部 1/1	
LC020000008	清水鎮	三塊厝段菁埔小段	0264-0002	152.00	福德祀	全部 1/1	
LC020000009	清水鎮	三塊厝段菁埔小段	0312-0000	3,162.00	福德會	全部 1/1	
LC020000010	清水鎮	四塊厝段	0144-0000	766.00	福德神	全部 1/1	
LC020000011	清水鎮	四塊厝段	0383-0001	108.00	福德神	全部 1/1	

政府清查公告之土地及建物清冊

以神明會名義登記者或以神明會以外名義登記之土地，具有神明會之性質及事實者

單位:平方公尺

編號	土地 / 建物 標示				登記名義人		備註
	鄉鎮市區	段小段	地/建號	面積(平方公尺)	姓名或名稱		
LC020000012	清水鎮	田寮段下浦子小段	0069-0000	1,111.00	文祠古龕社	全部 1/1	
LC020000013	清水鎮	楊厝寮段楊厝寮小段	0311-0000	2,279.00	楊厝寮土地公	全部 1/1	
LC020000014	清水鎮	楊厝寮段楊厝寮小段	0337-0000	289.00	楊厝寮土地公	全部 1/1	
LC020000015	清水鎮	楊厝寮段楊厝寮小段	0337-0001	652.00	楊厝寮土地公	全部 1/1	
LC020000016	清水鎮	楊厝寮段楊厝寮小段	0476-0000	5,471.00	福德爺	全部 1/1	
LC020000017	清水鎮	楊厝寮段楊厝寮小段	0477-0000	4,772.00	福德爺	全部 1/1	
LC020000018	清水鎮	楊厝寮段楊厝寮小段	0477-0002	951.00	福德爺	全部 1/1	
LC020000019	清水鎮	楊厝寮段楊厝寮小段	0477-0004	543.00	福德爺	全部 1/1	
LC020000020	清水鎮	楊厝寮段楊厝寮小段	0477-0006	290.00	福德爺	全部 1/1	
LC020000021	清水鎮	楊厝寮段楊厝寮小段	0478-0000	5,510.00	福德爺	全部 1/1	
LC020000022	清水鎮	裕嘉段	1257-0000	135.00	福德神	全部 1/1	

政府清查公告之土地及建物清冊

以神明會名義登記者或以神明會以外名義登記之土地，具有神明會之性質及事實者

第 3 頁 共 13 頁

單位：平方公尺

編號	土地 / 建物 標 示				登 記 名 義 人		備 註
	鄉鎮市區	段小段	地/建號	面積(平方公尺)	姓名或名稱		
LC020000025	沙鹿鎮	沙鹿段沙鹿小段	0239-0000	125.00	福德正神	全部 1/1	
LC020000026	沙鹿鎮	沙鹿段沙鹿小段	0239-0001	11.00	福德正神	全部 1/1	
LC020000027	沙鹿鎮	竹林段竹林小段	0312-0000	1,251.00	保生大帝	全部 1/1	
LC020000028	沙鹿鎮	南勢坑段埔子小段	0040-0000	131.00	李王爺	全部 1/1	
LC020000029	沙鹿鎮	南勢坑段埔子小段	0040-0002	189.00	李王爺	全部 1/1	
LC020000030	沙鹿鎮	南勢坑段埔子小段	0040-0004	5.00	李王爺	全部 1/1	
LC020000031	梧棲鎮	大庄段大庄小段	0369-0000	1,406.00	福德爺	全部 1/1	
LC020000032	大肚鄉	追分段	0811-0000	194.00	太子爺	全部 1/1	
LC020000033	大肚鄉	追分段	1124-0000	45.00	天上聖母	全部 1/1	
LC020000034	大肚鄉	追分段	1124-0001	241.00	天上聖母	全部 1/1	
LC020000035	大肚鄉	王田段	0261-0000	983.00	大觀社	全部 1/1	

政府清查公告之土地及建物清冊

以神明會名義登記者或以神明會以外名義登記之土地，具有神明會之性質及事實者

第 4 頁 共 13 頁

單位:平方公尺

編號	土地 / 建物 標示				登記名義人		備註
	鄉鎮市區	段小段	地/建號	面積(平方公尺)	姓名或名稱		
LC020000036	大肚鄉	王田段	0261-0001	1,115.00	大觀社	全部 1/1	
LC020000037	大肚鄉	王田段	0261-0002	8.00	大觀社	全部 1/1	
LC020000038	大肚鄉	王田段	0261-0003	6.00	大觀社	全部 1/1	
LC020000039	大肚鄉	王田段	0420-0001	1,285.00	大觀社	全部 1/1	
LC020000040	大肚鄉	王田段	0421-0000	596.00	大觀社	全部 1/1	
LC020000041	大肚鄉	文昌段	0399-0001	876.00	福德爺	全部 1/1	
LC020000042	龍井鄉	龍目井段水師寮小段	0048-0000	463.00	林王爺	全部 1/1	
LC020000043	龍井鄉	龍目井段水師寮小段	0048-0001	102.00	林王爺	全部 1/1	
LC020000044	龍井鄉	龍目井段水師寮小段	0048-0002	194.00	林王爺	全部 1/1	
LC020000045	龍井鄉	龍目井段水師寮小段	0048-0003	279.00	林王爺	全部 1/1	
LC020000046	龍井鄉	茄投段	0505-0000	666.00	福德爺	全部 1/1	

政府清查公告之土地及建物清冊

以神明會名義登記者或以神明會以外名義登記之土地，具有神明會之性質及事實者

單位:平方公尺

編號	土地 / 建物 標示				登記名義人		備註
	鄉鎮市區	段小段	地/建號	面積(平方公尺)	姓名或名稱		
LC020000047	龍井鄉	茄投段	0505-0001	37.00	福德爺	全部 1/1	
LC020000048	龍井鄉	龍田段	0751-0000	38.00	天上聖母	全部 1/1	
LC020000049	龍井鄉	龍田段	0756-0000	19.00	天上聖母	全部 1/1	
LC020000050	龍井鄉	龍田段	0814-0000	43.00	天上聖母	全部 1/1	
LC020000051	龍井鄉	龍田段	0828-0000	291.00	天上聖母	全部 1/1	
LC020000052	龍井鄉	龍田段	0828-0001	242.00	天上聖母	全部 1/1	
LC020000053	龍井鄉	龍田段	0962-0000	84.00	天上聖母	全部 1/1	
LC020000054	龍井鄉	龍田段	2097-0000	3,461.00	天上聖母	31/3502	
LC020000055	梧棲鎮	西建段	0069-0000	100.00	吉王爺	全部 1/1	
LC020000056	梧棲鎮	東建段	0190-0000	673.00	聖母	全部 1/1	
LC020000057	梧棲鎮	東建段	0221-0001	16.00	存真堂	全部 1/1	

政府清查公告之土地及建物清冊

以神明會名義登記者或以神明會以外名義登記之土地，具有神明會之性質及事實者

第 6 頁 共 13 頁

單位:平方公尺

編號	土地 / 建物 標 示				登 記 名 義 人		備 註
	鄉鎮市區	段小段	地/建號	面積(平方公尺)	姓名或名稱		
LC020000058	梧棲鎮	東建段	0222-0000	80.00	存真堂	全部 1/1	
LC020000059	清水鎮	紫雲段	0287-0000	88.00	王爺公	全部 1/1	
LC020000060	清水鎮	紫雲段	0288-0000	181.00	王爺公	全部 1/1	
LC020000061	清水鎮	紫雲段	0290-0000	104.00	王爺公	全部 1/1	
LC020000062	大肚鄉	山陽段	0030-0000	1,600.36	福德爺	全部 1/1	
LC020000063	大肚鄉	山陽段	0030-0001	38.23	福德爺	全部 1/1	
LC020000064	大肚鄉	山陽段	0032-0000	11.15	福德爺	全部 1/1	
LC020000065	大肚鄉	山陽段	0055-0000	5,275.85	福德爺	全部 1/1	
LC020000066	大肚鄉	山陽段	0055-0001	243.52	福德爺	全部 1/1	
LC020000067	大肚鄉	山陽段	0056-0000	8,341.52	福德爺	全部 1/1	
LC020000068	大肚鄉	山陽段	0057-0000	1,095.28	福德爺	全部 1/1	

政府清查公告之土地及建物清冊

以神明會名義登記者或以神明會以外名義登記之土地，具有神明會之性質及事實者

第 7 頁 共 13 頁

單位:平方公尺

編號	土地 / 建物 標示				登記名義人		備註
	鄉鎮市區	段小段	地/建號	面積(平方公尺)	姓名或名稱		
LC020000069	大肚鄉	山陽段	0057-0001	18.37	福德爺	全部 1/1	
LC020000070	大肚鄉	山陽段	0060-0000	113.99	福德爺	全部 1/1	
LC020000071	大肚鄉	山陽段	0060-0001	23.77	福德爺	全部 1/1	
LC020000072	大肚鄉	山陽段	0062-0000	2,902.96	福德爺	全部 1/1	
LC020000073	大肚鄉	山陽段	0062-0001	64.28	福德爺	全部 1/1	
LC020000074	大肚鄉	山陽段	0063-0000	645.52	福德爺	全部 1/1	
LC020000075	大肚鄉	山陽段	0065-0000	187.04	福德爺	全部 1/1	
LC020000076	大肚鄉	山陽段	0066-0000	1,678.64	福德爺	全部 1/1	
LC020000077	大肚鄉	山陽段	0067-0000	1,041.59	福德爺	全部 1/1	
LC020000078	大肚鄉	山陽段	0067-0001	14.53	福德爺	全部 1/1	
LC020000079	大肚鄉	山陽段	0068-0000	49.16	福德爺	全部 1/1	

政府清查公告之土地及建物清冊

以神明會名義登記者或以神明會以外名義登記之土地，具有神明會之性質及事實者

第 8 頁 共 13 頁

單位:平方公尺

編號	土地 / 建物 標示				登記名義人		備註
	鄉鎮市區	段小段	地/建號	面積(平方公尺)	姓名或名稱		
LC020000080	大肚鄉	山陽段	0069-0000	17.18	福德爺	全部 1/1	
LC020000081	大肚鄉	山陽段	0070-0000	94.02	福德爺	全部 1/1	
LC020000082	大肚鄉	山陽段	0073-0000	1,180.35	福德爺	全部 1/1	
LC020000083	大肚鄉	山陽段	0074-0000	3,328.13	福德爺	全部 1/1	
LC020000084	大肚鄉	山陽段	0075-0000	787.92	福德爺	全部 1/1	
LC020000085	大肚鄉	山陽段	0076-0000	432.37	福德爺	全部 1/1	
LC020000086	大肚鄉	山陽段	0205-0000	86.21	福德爺	全部 1/1	
LC020000087	大肚鄉	山陽段	0206-0000	19.82	福德爺	全部 1/1	
LC020000088	大肚鄉	山陽段	0207-0000	6,852.92	福德爺	全部 1/1	
LC020000089	大肚鄉	山陽段	0208-0000	845.97	福德爺	全部 1/1	
LC020000090	大肚鄉	山陽段	0208-0001	14.67	福德爺	全部 1/1	

政府清查公告之土地及建物清冊

以神明會名義登記者或以神明會以外名義登記之土地，具有神明會之性質及事實者

第 9 頁 共 13 頁

單位:平方公尺

編號	土地 / 建物 標示				登記名義人		備註
	鄉鎮市區	段小段	地/建號	面積(平方公尺)	姓名或名稱		
LC020000091	大肚鄉	山陽段	0209-0000	213.01	福德爺	全部 1/1	
LC020000092	大肚鄉	山陽段	0210-0000	135.92	福德爺	全部 1/1	
LC020000093	大肚鄉	山陽段	0211-0000	1,462.78	福德爺	全部 1/1	
LC020000094	大肚鄉	山陽段	0212-0000	1,483.21	福德爺	全部 1/1	
LC020000095	大肚鄉	山陽段	0212-0001	13.09	福德爺	全部 1/1	
LC020000096	大肚鄉	山陽段	0213-0000	11.84	福德爺	全部 1/1	
LC020000097	大肚鄉	山陽段	0214-0000	221.38	福德爺	全部 1/1	
LC020000098	大肚鄉	山陽段	0215-0000	19.03	福德爺	全部 1/1	
LC020000099	大肚鄉	山陽段	0216-0000	51.08	福德爺	全部 1/1	
LC020000100	大肚鄉	山陽段	0217-0000	468.67	福德爺	全部 1/1	
LC020000101	大肚鄉	山陽段	0218-0000	5,803.96	福德爺	全部 1/1	

政府清查公告之土地及建物清冊

以神明會名義登記者或以神明會以外名義登記之土地，具有神明會之性質及事實者

第 10 頁 共 13 頁

單位:平方公尺

編號	土地 / 建物 標示				登記名義人		備註
	鄉鎮市區	段小段	地/建號	面積(平方公尺)	姓名或名稱		
LC020000102	大肚鄉	山陽段	0219-0001	157.35	福德爺	全部 1/1	
LC020000103	大肚鄉	山陽段	0219-0002	124.10	福德爺	全部 1/1	
LC020000104	大肚鄉	山陽段	0225-0000	15.35	福德爺	全部 1/1	
LC020000105	大肚鄉	山陽段	0229-0000	478.71	福德爺	全部 1/1	
LC020000106	大肚鄉	山陽段	0229-0001	0.47	福德爺	全部 1/1	
LC020000107	大肚鄉	山陽段	0229-0002	19.04	福德爺	全部 1/1	
LC020000108	大肚鄉	山陽段	0230-0000	958.62	福德爺	全部 1/1	
LC020000109	大肚鄉	山陽段	0230-0001	4.82	福德爺	全部 1/1	
LC020000110	大肚鄉	山陽段	0230-0002	11.82	福德爺	全部 1/1	
LC020000111	大肚鄉	山陽段	0246-0000	1,244.81	福德爺	全部 1/1	
LC020000112	大肚鄉	山陽段	0317-0000	327.90	福德爺	全部 1/1	

政府清查公告之土地及建物清冊

以神明會名義登記者或以神明會以外名義登記之土地，具有神明會之性質及事實者

第 11 頁 共 13 頁

單位:平方公尺

編號	土地 / 建物 標 示				登 記 名 義 人		備 註
	鄉鎮市區	段小段	地/建號	面積(平方公尺)	姓名或名稱		
LC020000113	大肚鄉	山陽段	0318-0000	1,231.71	福德爺	全部 1/1	
LC020000114	大肚鄉	山陽段	0329-0000	394.59	福德爺	全部 1/1	
LC020000115	大肚鄉	山陽段	0336-0000	74.13	福德爺	全部 1/1	
LC020000116	大肚鄉	榮華段	0599-0000	249.68	四媽會	全部 1/1	
LC020000117	大肚鄉	榮華段	0673-0000	11.82	四媽會	全部 1/1	
LC020000118	龍井鄉	南寮段	0338-0000	962.45	林王爺	全部 1/1	
LC020000119	龍井鄉	南寮段	0348-0000	534.83	林王爺	全部 1/1	
LC020000120	沙鹿鎮	西勢段	0314-0000	37.29	城隍爺	全部 1/1	
LC020000121	沙鹿鎮	西勢段	0315-0000	38.56	城隍爺	全部 1/1	
LC020000122	沙鹿鎮	西勢段	0316-0000	33.32	城隍爺	全部 1/1	
LC020000123	沙鹿鎮	西勢段	0317-0000	301.48	城隍爺	全部 1/1	

政府清查公告之土地及建物清冊

以神明會名義登記者或以神明會以外名義登記之土地，具有神明會之性質及事實者

第 12 頁 共 13 頁

單位:平方公尺

編號	土地 / 建物 標示				登記名義人		備註
	鄉鎮市區	段小段	地/建號	面積(平方公尺)	姓名或名稱		
LC020000124	沙鹿鎮	西勢段	0318-0000	80.50	城隍爺	全部 1/1	
LC020000125	沙鹿鎮	西勢段	0319-0000	106.55	城隍爺	全部 1/1	
LC020000126	沙鹿鎮	西勢段	0321-0000	218.30	城隍爺	全部 1/1	
LC020000127	沙鹿鎮	西勢段	0322-0000	17.16	城隍爺	全部 1/1	
LC020000128	沙鹿鎮	西勢段	0323-0000	72.62	城隍爺	全部 1/1	
LC020000129	沙鹿鎮	西勢段	0324-0000	488.54	城隍爺	全部 1/1	
LC020000130	沙鹿鎮	西勢段	0325-0000	82.14	城隍爺	全部 1/1	
LC020000131	沙鹿鎮	西勢段	0542-0000	831.54	土地公	全部 1/1	
LC020000132	沙鹿鎮	西勢段	0690-0000	1,963.99	城隍爺	全部 1/1	
LC020000133	沙鹿鎮	西勢段	0691-0000	394.75	城隍爺	全部 1/1	
LC020000134	沙鹿鎮	西勢段	0692-0000	1,373.51	城隍爺	全部 1/1	

政府清查公告之土地及建物清冊

以神明會名義登記者或以神明會以外名義登記之土地，具有神明會之性質及事實者

第 13 頁 共 13 頁

單位：平方公尺

編號	土地 / 建物 標 示				登 記 名 義 人		備 註
	鄉鎮市區	段小段	地/建號	面積(平方公尺)	姓名或名稱		
LC020000135	沙鹿鎮	西勢段	0693-0000	400.11	城隍爺	全部	
						1/1	
LC020000136	沙鹿鎮	西勢段	0694-0000	323.28	城隍爺	全部	
						1/1	
LC020000137	沙鹿鎮	西勢段	0710-0000	4,660.24	土地公	全部	
						1/1	
LC020000138	沙鹿鎮	西勢段	0712-0000	4.37	土地公	全部	
						1/1	